

広域避難場所 (地震時)

名称	所在地	電話 (0564)
東公園	欠町大山田1番地	24-0050
岡崎城公園	康生町561番地1	24-2204
南公園	若松町萱林1番地1	51-4426
中央総合公園	高隆寺町峠1番地	25-7887

防災マップ①

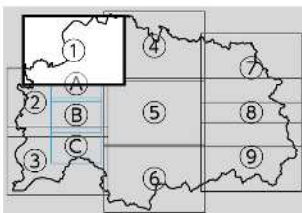
常磐・岩津・北・新香山・矢作北中学校区

調べる!
地図編

凡例

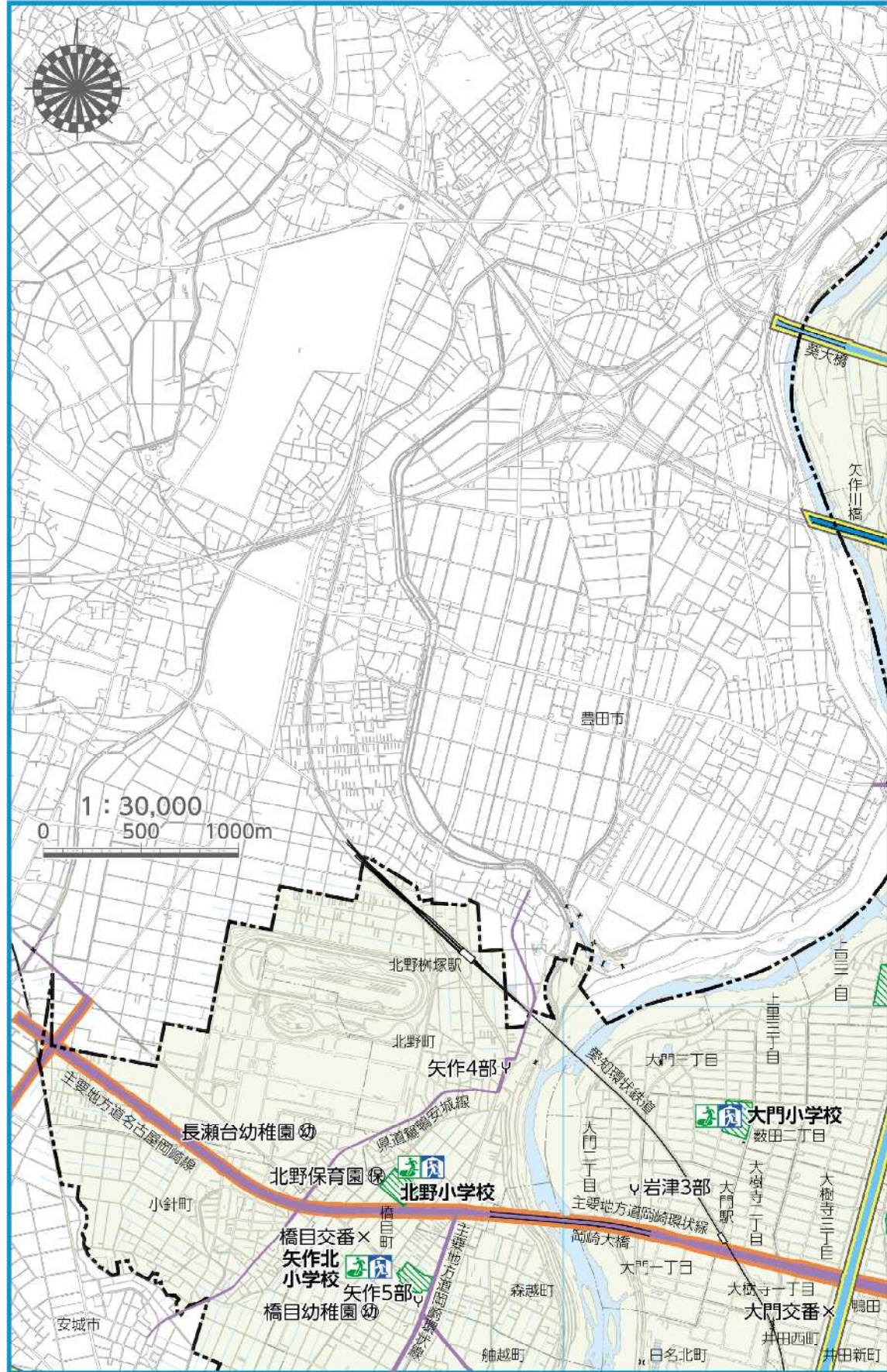
- 広域避難場所 (地震)
- 指定緊急避難場所 (地震)
- 指定避難所
- 行政界
- 鉄道
- 高速自動車道
- 国道
- 主要地方道・一般県道
- 河川
- 橋梁
- 第一次緊急輸送道路
- 第二次緊急輸送道路
- 第三次緊急輸送道路
- ヘリポート可能場所
- 災害拠点病院
- 後方支援病院
- 医療救護所設置候補地
- 土のう倉庫
- 市役所
- 警察署
- 交番・駐在所
- 消防本部・消防署本署
- 消防署分署・出張所
- 消防団車庫警備室
- 学校 (大学・短大)
- 学校 (その他)
- 幼稚園
- 保育園
- 認定こども園

- 土砂災害警戒区域
- 土砂災害特別警戒区域



この地図の作成にあたっては、豊田市の承認を得て、同市発行の1/2,500都市計画基本図を使用したものである。
(承認番号 豊都計第1615号)

この地図の作成にあたっては、安城市の承認を得て、同市発行の1/2,500都市計画基本図を使用したものである。
(承認番号 26都計第49号)

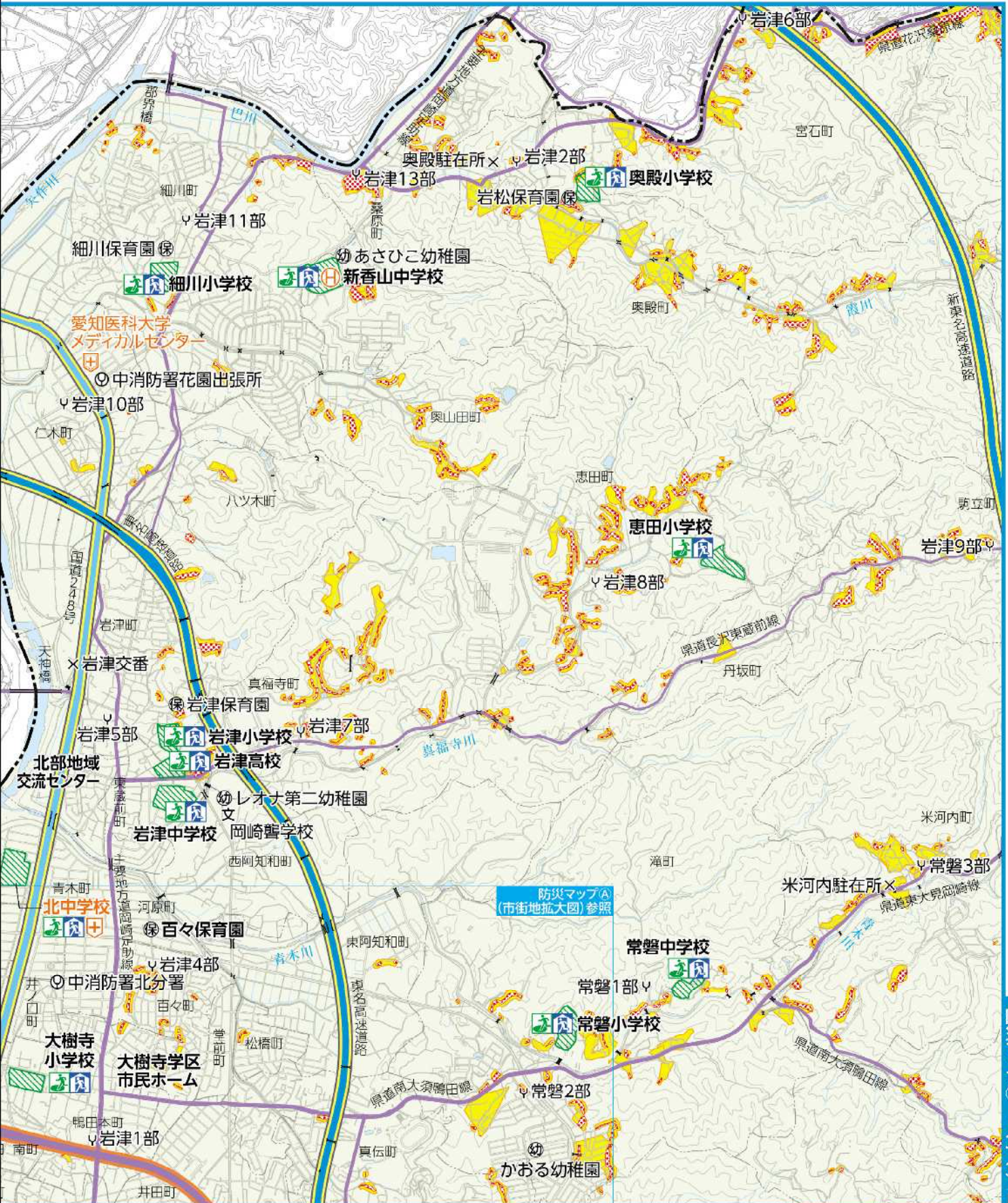


※風水害の避難場所は、岡崎市水害対応ガイドブックにて確認しましょう。

自主的に避難される場合は、災害対策本部（防災課）
TEL23-6777までご連絡ください

指定緊急避難場所（地震時）・指定避難所一覧表

中学校区	名称	指定緊急避難場所	指定避難所	医療救護所候補地	所在地	電話(0564)	中学校区	名称	指定緊急避難場所	指定避難所	医療救護所候補地	所在地	電話(0564)
常磐	常磐中学校	●	●		滝町山籠109番地	46-2028	新香山	新香山中学校	●	●		桑原町大沢20番地86	45-2026
岩津	岩津中学校	●	●		東蔵前2丁目36番地	45-2022	新香山	奥殿小学校	●	●		奥殿町仲西73番地2	45-2207
岩津	恵田小学校	●	●		恵田町三月ヶ入71番地1	45-2225	新香山	細川小学校	●	●		細川町石田45番地	45-2701
岩津	岩津小学校	●	●		岩津町申堂24番地2	45-2007	矢作北	矢作北小学校	●	●		橋目町西邊山9番地2	31-4574
岩津	岩津高校	●	●		東蔵前町馬場5番地	45-2005	矢作北	北野小学校	●	●		北野町山下1番地1	31-1112
北	北中学校	●	●	●	上里1丁目10番地	22-8740							



防災マップ④ P.37-38