

広域避難場所 (地震時)

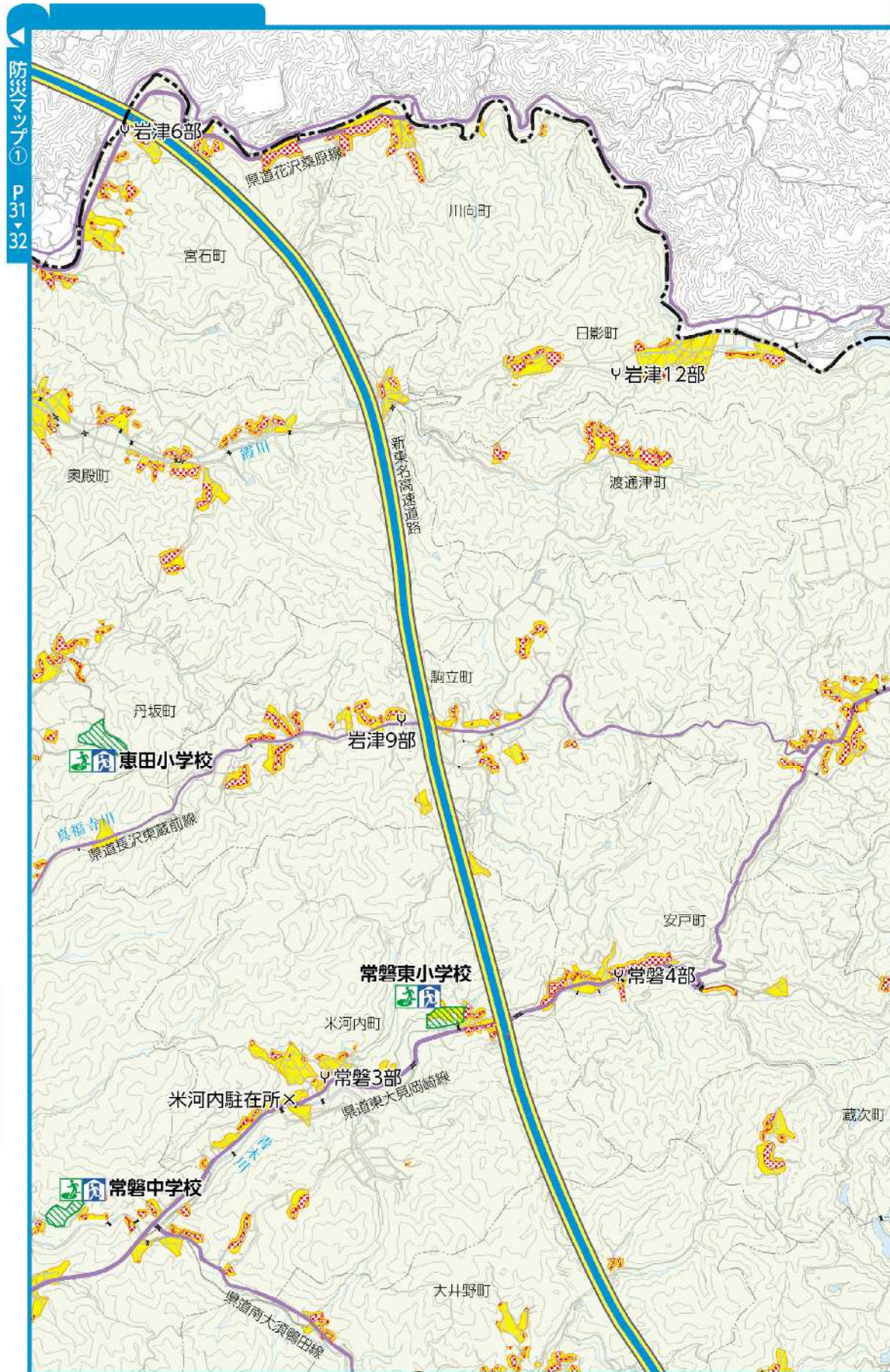
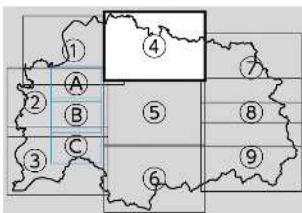
名称	所在地	電話 (0564)
東公園	欠町大山田1番地	24-0050
岡崎城公園	康生町561番地1	24-2204
南公園	若松町萱林1番地1	51-4426
中央総合公園	高隆寺町峠1番地	25-7887

# 防災マップ④ 常磐・岩津・ 額田中学校区

調べる!  
地図編

## 凡例

- 広域避難場所 (地震)
- 指定緊急避難場所 (地震)
- 指定避難所
- 行政界
- 鉄道
- 高速自動車道
- 国道
- 主要地方道・一般県道
- 河川
- 橋
- 第一次緊急輸送道路
- 第二次緊急輸送道路
- 第三次緊急輸送道路
- ヘリポート可能場所
- 災害拠点病院
- 後方支援病院
- 医療救護所設置候補地
- 土のう倉庫
- 市役所
- 警察署
- 交番・駐在所
- 消防本部・消防署本署
- 消防署分署・出張所
- 消防団車庫警備室
- 学校 (大学・短大)
- 学校 (その他)
- 幼稚園
- 保育園
- 認定こども園
- 土砂災害警戒区域
- 土砂災害特別警戒区域



防災マップ① P31-32

調べる! 地図編 防災マップ④ 常磐・岩津・額田中学校区

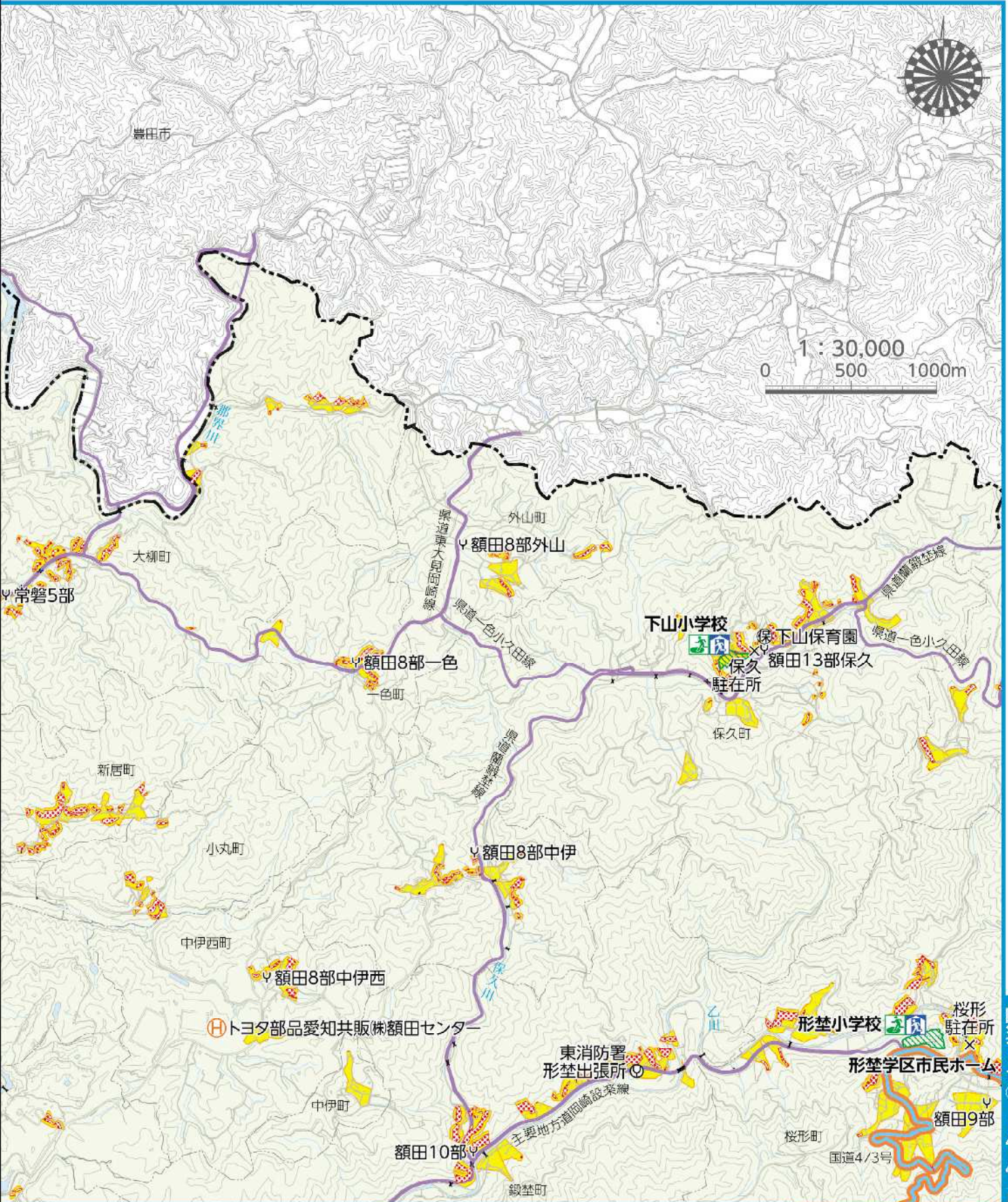
この地図の作成にあたっては、豊田市の承認を得て、同市発行の1/2,500都市計画基本図を使用したものである。  
(承認番号 豊都計発第1615号)

※風水害の避難場所は、岡崎市水害対応ガイドブックにて確認しましょう。

自主的に避難される場合は、災害対策本部（防災課）  
TEL23-6777までご連絡ください

指定緊急避難場所（地震時）・指定避難所一覧表

中学校区	名称	指定緊急避難場所	指定避難所	医療救護所候補地	所在地	電話(0564)	中学校区	名称	指定緊急避難場所	指定避難所	医療救護所候補地	所在地	電話(0564)
常磐	常磐中学校	●	●		滝町山籠109番地	46-2028	額田	形埜小学校	●	●		桜形町中嶋13番地	84-2002
常磐	常磐東小学校	●	●		米河内町惣作32番地	46-2108	額田	下山小学校	●	●		保久町市場16番地	84-2204
岩津	恵田小学校	●	●		恵田町三月ヶ入71番地1	45-2225							



防災マップ⑦ P43・44